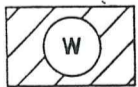



Änderungsbereiche des FNP

Darstellungen nach § 5 BauGB




Wohnbauflächen (§ 5 (2) 1 BauGB)



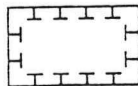
Grünflächen (§ 5 (2) 5 BauGB)
Zweckbestimmung:



Friedhof



Fläche für die Landwirtschaft (§ 5 (2) 9a BauGB)



Fläche für Maßnahmen zum Schutz zur Pflege, und zur Entwicklung von Natur und Landschaft (§ 5 (2) 10 BauGB)

Bisherige Darstellungen

- ① Fläche für die Landwirtschaft
- ② Grünflächen
- ③ Fläche für die Landwirtschaft
- ④ Fläche für die Landwirtschaft
- ⑤ Wohnbaufläche
- ⑥ Wohnbaufläche

STADT LÜGDE - OT ELBRINXEN

XIII. Änderung des Flächennutzungsplanes

- Bereiche:
- ① Brakenkamp
 - ② - ④ Steinbreite
 - ⑤ - ⑥ Vennerbruch

OFFENLEGUNGSEXEMPLAR I. AUSFERTIGUNG

Der Bau- und Planungsausschuß der Stadt Lügde hat die XIII. Änderung des Flächennutzungsplanes gem. § 2 (1) u. (4) BauGB am 11.12.95 und am 05.05.97 beschlossen.

Lügde, 02.06.97.
Der Bürgermeister

Die XIII. Änderung des Flächennutzungsplanes hat einschließlich des Erläuterungsberichtes gem. § 3 (2) BauGB in der Zeit vom 24.11.97 bis 23.12.97 öffentlich ausgelegt.

Lügde, 29.12.97.
Der Bürgermeister

Der Rat der Stadt Lügde hat über die XIII. Änderung des Flächennutzungsplanes am 16.02.98 den abschließenden Beschluß gefasst.

Lügde, 23.02.98.
Der Bürgermeister

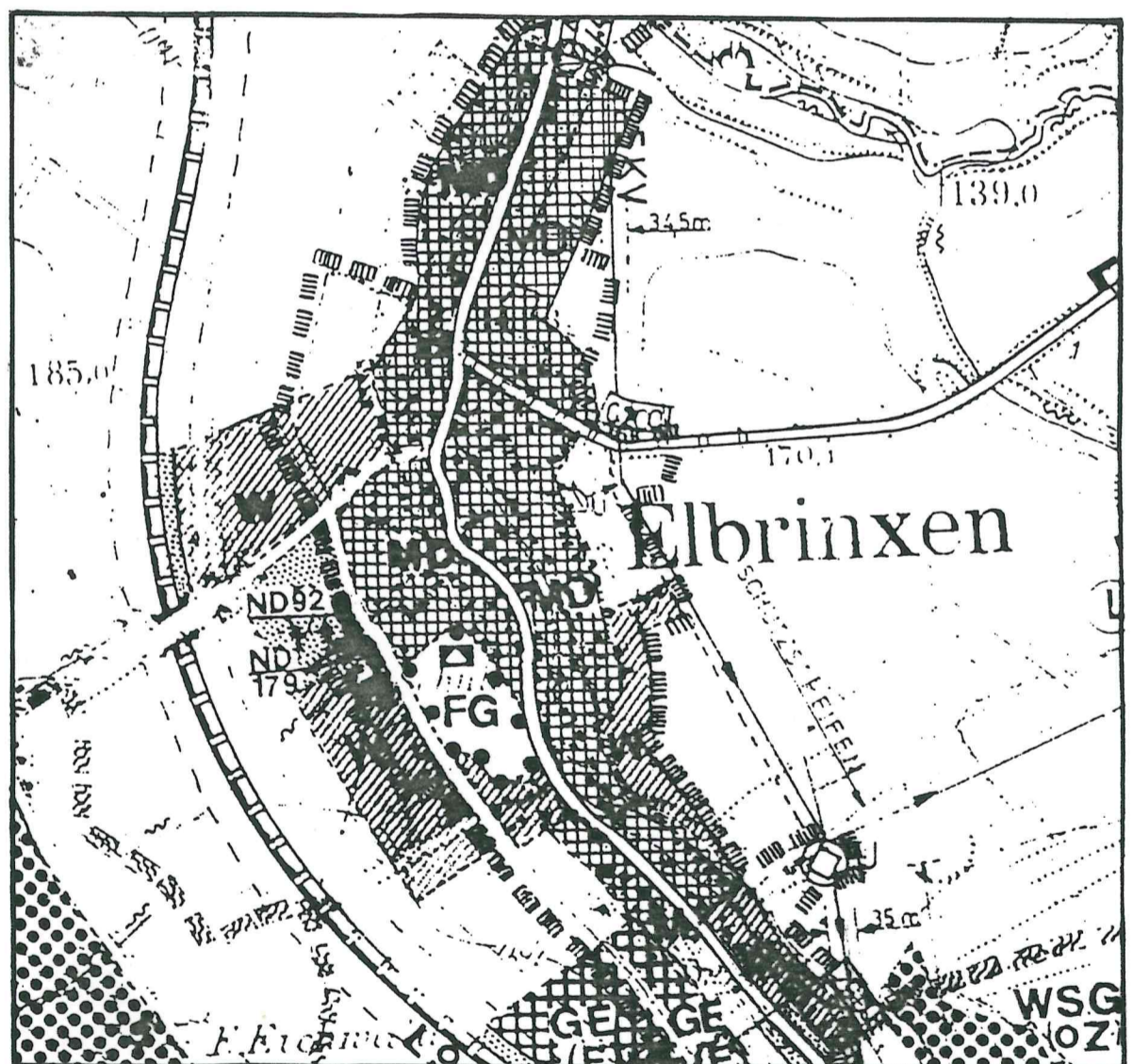
Die XIII. Änderung des Flächennutzungsplanes ist gem. § 6 BauGB mit Verfügung vom 23.02.98 genehmigt worden.

Detmold, 23.02.98.
Die Bezirksregierung

Gem. § 6 (5) BauGB ist die Genehmigung, sowie Ort und Zeit der Auslegung ortsüblich bekannt gemacht worden. Der genehmigte Plan liegt ab 26.10.98 öffentlich aus.

Lügde, 26.10.98.
Der Bürgermeister

Rechtsgrundlagen:
Baugesetzbuch (BauGB) i. d. F. der Bekanntmachung vom 8. Dezember 1986 (BGBl. I S. 2253)
Baunutzungsverordnung (BauNVO) i. d. F. der Bekanntmachung vom 23.01.1990 (BGBl. I S. 132)
Planzeichenverordnung 1990 (PlanzV 90) i. d. F. der Bekanntmachung vom 18.12.1990 (BGBl. I S. 58)
Gemeindeordnung für das Land Nordrhein Westfalen (GO NW) i.d.F. der Bekanntmachung vom 14.07.1994 (GV NW S. 666 / SGV NW 2023)
in der jeweils aktuellen Fassung



Ausschnitt aus dem Flächennutzungsplan der Stadt Lügde
M 1: 10'000